

**МИНИСТЕРСТВО СЕЛЬСКОГО ХОЗЯЙСТВА
РОССИЙСКОЙ ФЕДЕРАЦИИ**
(Минсельхоз России)

П Р И К А З

от 3 сентября 2014 г.

№ 348

Москва

**Об утверждении правил рыболовства для
Восточно-Сибирского рыбохозяйственного бассейна**

В соответствии с частью 2 статьи 43.1 Федерального закона от 20 декабря 2004 г. № 166-ФЗ «О рыболовстве и сохранении водных биологических ресурсов» (Собрание законодательства Российской Федерации, 2004, № 52, ст. 5270; 2006, № 1, ст. 10; № 23, ст. 2380; № 52, ст. 5498; 2007, № 1, ст. 23; № 17, ст. 1933; № 50, ст. 6246; 2008, № 49, ст. 5748; 2011, № 1, ст. 32; № 30, ст. 4590; № 48, ст. 6728, ст. 6732; № 50, ст. 7343, ст. 7351; 2013, № 27, ст. 3440; № 52, ст. 6961; 2014, № 11, ст. 1098; № 26, ст. 3387), подпунктом 5.2.25(51) Положения о Министерстве сельского хозяйства Российской Федерации, утвержденного постановлением Правительства Российской Федерации от 12 июня 2008 г. № 450 (Собрание законодательства Российской Федерации, 2008, № 25, ст. 2983; № 32, ст. 3791; № 42, ст. 4825; № 46, ст. 5337; 2009, № 1, ст. 150; № 3, ст. 378; № 6, ст. 738; № 9, ст. 1119, ст. 1121; № 27, ст. 3364; № 33, ст. 4088; 2010, № 4, ст. 394; № 5, ст. 538; № 23, ст. 2833; № 26, ст. 3350; № 31, ст. 4251, ст. 4262; № 32, ст. 4330; № 40, ст. 5068; 2011, № 7, ст. 983; № 12, ст. 1652; № 14, ст. 1935; № 18, ст. 2649; № 22, ст. 3179; № 36, ст. 5154; 2012, № 28, ст. 3900; № 32, ст. 4561; № 37, ст. 5001; 2013, № 10, ст. 1038; № 29, ст. 3969; № 33, ст. 4386; № 45, ст. 5822; 2014, № 4, ст. 382; № 10, ст. 1035; № 12, ст. 1297; № 28, ст. 4068), **п р и к а з ы в а ю:**

Утвердить правила рыболовства для Восточно-Сибирского рыбохозяйственного бассейна согласно приложению.

Министр

Н.В. Федоров

**ПРАВИЛА
РЫБОЛОВСТВА ДЛЯ ВОСТОЧНО-СИБИРСКОГО
РЫБОХОЗЯЙСТВЕННОГО БАСЕЙНА**

I. Общие положения

1. Правила рыболовства для Восточно-Сибирского рыбохозяйственного бассейна (далее - Правила рыболовства) регламентируют деятельность российских юридических лиц, индивидуальных предпринимателей и граждан, включая лиц, относящихся к коренным малочисленным народам Севера, Сибири и Дальнего Востока Российской Федерации, и их общинам, осуществляющих рыболовство во внутренних водах Российской Федерации, в том числе во внутренних морских водах Российской Федерации, в территориальном море Российской Федерации, на континентальном шельфе Российской Федерации, в исключительной экономической зоне Российской Федерации в пределах Восточно-Сибирского рыбохозяйственного бассейна, а также иностранных юридических лиц и граждан, осуществляющих рыболовство в соответствии с законодательством Российской Федерации и международными договорами Российской Федерации.

2. Восточно-Сибирский рыбохозяйственный бассейн включает в себя: Восточно-Сибирское море с бассейнами впадающих в него рек, море Лаптевых (за исключением заливов Хатангский, Фаддея, Симса, Терезы Клавенес) с бассейнами впадающих в него рек, протекающих по территории Республики Саха (Якутия), и все водные объекты рыбохозяйственного значения, расположенные на сухопутной территории Российской Федерации в границах Республики Саха (Якутия), Чукотского автономного округа, Магаданской области, Амурской области и Хабаровского края, ограниченной бассейнами вышеуказанных рек, за исключением прудов и обводненных карьеров, находящихся в собственности субъектов Российской Федерации, муниципальной и частной собственности.

3. Правила рыболовства регламентируют добычу (вылов) водных биологических ресурсов (далее – водные биоресурсы) в целях осуществления промышленного рыболовства, прибрежного рыболовства, рыболовства в научно-исследовательских и контрольных целях, рыболовства в учебных и культурно-просветительских целях, рыболовства в целях аквакультуры (рыбоводства), любительского и спортивного рыболовства, а также рыболовства в целях обеспечения ведения традиционного образа жизни и осуществления традиционной хозяйственной деятельности коренных малочисленных народов Севера, Сибири и Дальнего Востока Российской Федерации (далее - традиционное рыболовство).

4. Правилами рыболовства устанавливаются:

4.1. виды разрешенного рыболовства;

4.2. нормативы, включая нормы выхода продуктов переработки водных биоресурсов, в том числе икры, а также параметры и сроки разрешенного рыболовства;

4.3. ограничения рыболовства и иной деятельности, связанной с использованием водных биоресурсов, включающие:

запрет рыболовства в определенных районах и в отношении отдельных видов водных биоресурсов;

закрытие рыболовства в определенных районах и в отношении отдельных видов водных биоресурсов;

минимальный размер и вес добываемых (вылавливаемых) водных биоресурсов;

виды и количество разрешаемых орудий и способов добычи (вылова) водных биоресурсов;

размер ячеи орудий добычи (вылова) водных биоресурсов, размер и конструкция орудий добычи (вылова) водных биоресурсов;

распределение районов добычи (вылова) водных биоресурсов (район, подрайон, промысловая зона, промысловая подзона) между группами судов, различающихся по орудиям добычи (вылова) водных биоресурсов, типам и размерам;

периоды добычи (вылова) водных биоресурсов для групп судов, различающихся орудиями добычи (вылова) водных биоресурсов, типами (мощностью) и размерами;

разрешенные приловы одних видов при осуществлении добычи (вылова) других видов водных биоресурсов;

периоды рыболовства в водных объектах рыбохозяйственного значения;

4.4. требования к сохранению водных биоресурсов, включая обязанности юридических лиц, индивидуальных предпринимателей и граждан, осуществляющих рыболовство, перечень документов, необходимых юридическим лицам, индивидуальным предпринимателям и гражданам для осуществления рыболовства, требования к юридическим лицам, индивидуальным предпринимателям и гражданам, осуществляющим рыболовство.

5. При осуществлении рыболовства в научно-исследовательских и контрольных целях, в учебных и культурно-просветительских целях, а также в целях аквакультуры (рыбоводства) запретные для добычи (вылова) водных биоресурсов районы добычи (вылова), сроки (периоды) добычи (вылова), орудия и способы добычи (вылова), видовой, половой и размерный состав уловов Правилами рыболовства не устанавливаются. Орудия и способы добычи (вылова), районы и сроки добычи (вылова) водных биоресурсов, видовой, половой и размерный состав уловов для указанных целей устанавливаются ежегодным планом проведения ресурсных исследований водных биоресурсов и (или) ежегодным планом проведения морских ресурсных исследований водных биоресурсов, учебными планами или планами культурно-просветительской деятельности, а также программами выполнения работ в области аквакультуры (рыбоводства), утвержденными в установленном законодательством Российской Федерации порядке.

6. Если международными договорами Российской Федерации в области рыболовства и сохранения водных биоресурсов установлены иные правила, чем Правила рыболовства, применяются правила этих международных договоров¹.

¹ Федеральный закон от 20 декабря 2004 г. № 166-ФЗ «О рыболовстве и сохранении водных биологических ресурсов» (Собрание законодательства Российской Федерации, 2004, № 52, ст. 5270; 2006, № 1, ст. 10; № 23, ст. 2380; № 52, ст. 5498; 2007, № 1, ст. 23; № 17, ст. 1933; № 50, ст. 6246; 2008, № 49, ст. 5748; 2011, № 1, ст. 32; № 30, ст. 4590; № 48, ст. 6728, ст. 6732; № 50, ст. 7343, ст. 7351; 2013, № 27 ст. 3440; № 52, ст. 6961; 2014, № 11, ст. 1098; № 26, ст. 3387), статья 4.

7. В целях сохранения занесенных в Красную книгу Российской Федерации и (или) Красную книгу субъекта Российской Федерации редких и находящихся под угрозой исчезновения видов водных биоресурсов добыча (вылов) таких видов водных биоресурсов запрещена.

В исключительных случаях добыча (вылов) редких и находящихся под угрозой исчезновения видов водных биоресурсов допускается на основании разрешений на добычу (вылов) водных биоресурсов в порядке, предусмотренном Правительством Российской Федерации².

II. Требования к сохранению водных биоресурсов

8. Право на добычу (вылов) водных биоресурсов возникает на основании договоров и решений, установленных Федеральным законом от 20 декабря 2004 г. № 166-ФЗ «О рыболовстве и сохранении водных биологических ресурсов»³.

9. При осуществлении видов рыболовства, указанных в пункте 3 Правил рыболовства (за исключением любительского и спортивного рыболовства):

9.1. юридические лица и индивидуальные предприниматели:

локальным актом назначают лицо, ответственное за добычу (вылов) водных биоресурсов (при осуществлении рыболовства без использования судна рыбопромыслового флота);

обеспечивают отдельный учет улова и приемки уловов водных биоресурсов по видам водных биоресурсов, указание весового (размерного) или поштучного (для водных млекопитающих) соотношения видов в улове водных биоресурсов, орудий добычи (вылова) и мест добычи (вылова) (район, подрайон, промысловая зона, промысловая подзона, квадрат) в промысловом журнале и других отчетных документах;

представляют в территориальные органы Росрыболовства сведения о добыче (вылове) водных биоресурсов не позднее 18 и 3 числа каждого месяца по состоянию на 15 и последнее число месяца;

² Федеральный закон от 20 декабря 2004 г. № 166-ФЗ «О рыболовстве и сохранении водных биологических ресурсов», статья 27.

³ Федеральный закон от 20 декабря 2004 г. № 166-ФЗ «О рыболовстве и сохранении водных биологических ресурсов», статьи 33.1. - 33.4.

ведут документацию, отражающую ежедневную рыбопромысловую деятельность: промысловый журнал, а при производстве рыбной и иной продукции из водных биоресурсов - технологический журнал, а также приемо-сдаточные документы, подтверждающие сдачу либо приемку уловов водных биоресурсов и/или произведенной из них рыбной и иной продукции. Промысловый и технологический журналы после окончания их ведения, приемо-сдаточные документы или их копии, заверенные подписью или подписью и печатью капитана, или лица, ответственного за добычу (вылов) водных биоресурсов, должны храниться в течение года на борту судна или в рыбодобывающей организации;

располагают оборудованием для взвешивания улова на судне (за исключением беспалубных маломерных судов) или в местах доставки уловов, а также схемой расположения на судне трюмов и грузовых твиндеков, заверенной судовладельцем, с указанием их размеров и объемов для определения количества улова водных биоресурсов объемно-весовым способом;

имеют на борту судов, осуществляющих добычу (вылов) водных биоресурсов во внутренних морских водах Российской Федерации, территориальном море Российской Федерации, в исключительной экономической зоне Российской Федерации и на континентальном шельфе Российской Федерации в Восточно-Сибирском море и море Лаптевых (за исключением заливов, указанных в пункте 2 Правил рыболовства), в исправном состоянии технические средства контроля, обеспечивающие автоматическую передачу информации о местоположении судна (далее - ТСК) (для судов с главным двигателем мощностью более 55 кВт и валовой вместимостью более 80 тонн)⁴;

обеспечивают на судах выполнение Порядка оснащения судов техническими средствами контроля, утвержденного приказом Росрыболовства от 14 июля 2008 г. № 50 (зарегистрирован Минюстом России 24 сентября 2008 г., регистрационный № 12334) в редакции приказов Росрыболовства от 17 ноября 2008 г. № 331 (зарегистрирован Минюстом России 12 февраля 2009 г., регистрационный № 13316), от 6 апреля 2010 № 301 (зарегистрирован Минюстом России 5 мая 2010 г., регистрационный № 17124) и от 19 августа 2013 г. № 620 (зарегистрирован

⁴ Федеральный закон от 20 декабря 2004 г. № 166-ФЗ "О рыболовстве и сохранении водных биологических ресурсов", статья 19.

Минюстом России 3 октября 2013 г., регистрационный № 30085), а также временного положения о спутниковом позиционном контроле иностранных рыбопромысловых судов, утвержденного приказом Госкомрыболовства России от 22 ноября 1999 г. № 330 (зарегистрирован Минюстом России 5 января 2000 г., регистрационный № 2042);

располагают показаниями приборов (при наличии их на борту судна), фиксирующих процесс добычи (вылова) водных биоресурсов (ленты принтера спутниковой системы определения местонахождения судна, ленты курсографов и самописцев должны храниться в течение рейса на судне и предъявляться должностным лицам органов, осуществляющих федеральный государственный контроль (надзор) в области рыболовства и сохранения водных биоресурсов, а также должностным лицам органов, осуществляющих государственный надзор за торговым мореплаванием в части обеспечения безопасности плавания судов рыбопромыслового флота в районах добычи (вылова) при осуществлении рыболовства по их требованию). При осуществлении добычи (вылова) водных биоресурсов названные приборы должны находиться в рабочем состоянии;

располагают зафиксированной информацией промыслово-навигационного компьютера, характеризующей деятельность судна с начала рейса (в случае оснащения судов этим прибором);

имеют на борту судов оборудование для незамедлительного извлечения добытых животных из воды (при осуществлении добычи (вылова) морских млекопитающих);

обеспечивают выполнение международных договоров Российской Федерации в области рыболовства и сохранения водных биоресурсов;

9.2. капитан судна или лицо, ответственное за добычу (вылов) водных биоресурсов, указанные в разрешении на добычу (вылов) водных биоресурсов:

организует работу по добыче (вылову) водных биоресурсов на рыбопромысловых участках и в местах добычи (вылова) (при осуществлении рыболовства вне рыбопромысловых участков);

распределяет обязанности между работниками юридического лица или индивидуального предпринимателя и обеспечивает соблюдение Правил рыболовства;

9.3. капитан судна, оборудованного ТСК, при осуществлении добычи (вылова) водных биоресурсов во внутренних морских водах Российской Федерации, территориальном море Российской Федерации, в исключительной экономической зоне Российской Федерации и на континентальном шельфе Российской Федерации:

ежедневно подает в установленном порядке судовые суточные донесения (далее – ССД) о рыбопромысловой деятельности (значения показателей и реквизитов, включаемые в ССД, должны строго соответствовать судовому, промысловому и технологическому журналам, заверенные подписью и печатью капитана, копии ССД должны храниться на судне в течение одного года с даты подачи донесения);

обеспечивает целостность и полноту базы ССД, передаваемых в филиал Федерального государственного бюджетного учреждения «Центр системы мониторинга рыболовства и связи»;

10. Для осуществления любительского и спортивного рыболовства:

10.1. Граждане вправе осуществлять любительское и спортивное рыболовство на водных объектах рыбохозяйственного значения общего пользования свободно и бесплатно в соответствии с Правилами рыболовства;

10.2. Любительское и спортивное рыболовство на рыбопромысловых участках, предоставленных на основании договоров о предоставлении рыбопромыслового участка для организации указанного вида рыболовства, гражданами осуществляется при наличии путевки (документа, подтверждающего заключение договора возмездного оказания услуг в области любительского и спортивного рыболовства), выдаваемой юридическим лицом или индивидуальным предпринимателем. В путевке должен быть указан объем водных биоресурсов, согласованный для добычи (вылова), район добычи (вылова) в пределах рыбопромыслового участка, орудия добычи (вылова), срок ее действия;

10.3. При организации любительского и спортивного рыболовства на предоставленных для этих целей рыбопромысловых участках юридические лица и

индивидуальные предприниматели должны иметь надлежащим образом оформленный договор о предоставлении рыбопромыслового участка, разрешение на добычу (вылов) водных биоресурсов, промысловый журнал⁵;

10.4. При организации любительского и спортивного рыболовства на основании договора о предоставлении рыбопромыслового участка юридические лица и индивидуальные предприниматели:

производят выдачу гражданам путевок в пределах выделенных юридическим лицам и индивидуальным предпринимателям объемов квот добычи (вылова) водных биоресурсов;

обеспечивают отдельный учет улова водных биоресурсов по видам, объемам и районам (местам) добычи (вылова) водных биоресурсов в промысловом журнале;

представляют в территориальные органы Росрыболовства сведения о добыче (вылове) водных биоресурсов не позднее 18 и 3 числа каждого месяца по состоянию на 15 и последнее число месяца.

11. Граждане при осуществлении любительского и спортивного рыболовства на предоставленных для этих целей рыбопромысловых участках должны иметь при себе:

путьку;

паспорт или иной документ, удостоверяющий личность.

12. Капитан судна, или лицо, ответственное за добычу (вылов) водных биоресурсов, в том числе осуществляющее организацию любительского и спортивного рыболовства (за исключением граждан, осуществляющих любительское и спортивное рыболовство, а также лиц, относящихся к коренным малочисленным народам Севера, Сибири и Дальнего Востока Российской Федерации и их общин, осуществляющих традиционное рыболовство без предоставления рыбопромыслового участка), должны иметь при себе либо на борту судна, а также на каждом рыбопромысловом участке:

надлежащим образом оформленный подлинник разрешения на добычу (вылов) водных биоресурсов, а также документ о внесении изменений в данное разрешение,

⁵ Постановление Правительства Российской Федерации от 2 сентября 2010 г. № 663 «О дополнительных мерах по реализации Федеральных законов «О континентальном шельфе Российской Федерации», «О внутренних морских водах, территориальном море и прилегающей зоне Российской Федерации» и «Об исключительной экономической зоне Российской Федерации» (Собрание законодательства Российской Федерации, 2010, № 37, ст. 4679; 2012, № 44, ст. 6026), пункт 1.

переданный посредством электронной и иной связи, являющийся неотъемлемой частью разрешения;

промысловый журнал;

технологический журнал (при производстве рыбной и иной продукции из водных биоресурсов);

программу выполнения научно-исследовательских работ⁶ (рейсовое задание), утвержденную в рамках ежегодного плана проведения ресурсных исследований водных биоресурсов или ежегодного плана проведения морских ресурсных исследований водных биоресурсов в установленном порядке, при осуществлении рыболовства в научно-исследовательских и контрольных целях;

учебный план или план культурно-просветительской деятельности, утвержденный в установленном порядке, при осуществлении рыболовства в учебных и культурно-просветительских целях;

программу выполнения работ в области аквакультуры (рыбоводства), утвержденную в установленном порядке, при осуществлении рыболовства в целях аквакультуры (рыбоводства).

13. Капитан судна (за исключением граждан, осуществляющих любительское и спортивное рыболовство) должен иметь при себе либо на борту судна:

документ о соответствии ТСК требованиям отраслевой системы мониторинга (для судов с главным двигателем мощностью более 55 кВт и валовой вместимостью более 80 тонн, осуществляющих добычу (вылов) водных биоресурсов во внутренних морских водах Российской Федерации, территориальном море Российской Федерации, в исключительной экономической зоне Российской Федерации и на континентальном шельфе Российской Федерации)⁷;

действующие документы об освидетельствовании и классификации, а также регистрации судна, выданные уполномоченными Правительством Российской

⁶ Постановление Правительства Российской Федерации от 13 ноября 2009 г. № 921 «Об утверждении Положения об осуществлении рыболовства в научно-исследовательских и контрольных целях» (Собрание законодательства Российской Федерации, 2009, № 46, ст. 5504; 2012, № 44, ст. 6026).

⁷ Федеральный закон от 20 декабря 2004 г. № 166-ФЗ «О рыболовстве и сохранении водных биологических ресурсов», статья 19.

Федерации на то органами или российскими организациями, а также иностранными классификационными обществами, действующими в соответствии с международными соглашениями, в отношении судов, подлежащих государственной регистрации в соответствии с Кодексом торгового мореплавания Российской Федерации⁸ и Кодексом внутреннего водного транспорта Российской Федерации⁹.

документ о соответствии (ДСК), подтверждающий соответствие судовладельца требованиям Международного кодекса по управлению безопасной эксплуатацией судов и предотвращением загрязнения (МКУБ), а также свидетельство об управлении безопасностью (СвУБ) для судна¹⁰;

14. лицо, ответственное за добычу (вылов) водных биоресурсов, должно иметь при себе либо на каждом рыбопромысловом участке локальный акт, изданный юридическим лицом или индивидуальным предпринимателем о назначении его лицом, ответственным за добычу (вылов) водных биоресурсов.

15. При осуществлении рыболовства, запрещается:

15.1. юридическим лицам и индивидуальным предпринимателям осуществлять добычу (вылов) водных биоресурсов:

без разрешения на добычу (вылов) водных биоресурсов (за исключением добычи (вылова) разрешенного прилова), а также без выделенных квот (объемов) добычи (вылова) водных биоресурсов, если иное не предусмотрено законодательством о рыболовстве и сохранении водных биоресурсов;

в отсутствие лица, ответственного за добычу (вылов) водных биоресурсов (при осуществлении рыболовства без использования судов рыбопромыслового флота);

⁸ Кодекс торгового мореплавания Российской Федерации от 30 апреля 1999 г. № 81-ФЗ (Собрание законодательства Российской Федерации, 1999, № 18, ст. 2207; 2001, № 22, ст. 2125; 2003, № 27, ст. 2700; 2004, № 45, ст. 4377; 2005, № 52, ст. 5581; 2006, № 50, ст. 5279; 2007, № 46, ст. 5557; № 50, ст. 6246; 2008, № 29, ст. 3418; № 30, ст. 3616; № 49, ст. 5748; 2009, № 1, ст. 30; № 29, ст. 3625; 2010, № 27, ст. 3425; № 48, ст. 6246; 2011, № 23, ст. 3253; № 25, ст. 3534; № 30, ст. 4590, ст. 4596; № 45, ст. 6335; № 48, ст. 6728; 2012, № 18, ст. 2128; № 25, ст. 3268; № 31, ст. 4321; 2013, № 30, ст. 4058; 2014, № 6, ст. 566), статьи 5, 22-24.

⁹ Кодекс внутреннего водного транспорта Российской Федерации от 7 марта 2001 г. № 24-ФЗ (Собрание законодательства Российской Федерации, 2001, № 11, ст. 1001; 2003, № 14, ст. 1256; № 27, ст. 2700; 2004, № 27, ст. 2711; 2006, № 50, ст. 5279; № 52, ст. 5498; 2007, № 27, ст. 3213; № 46, ст. 5554, ст. 5557; № 50, ст. 6246; 2008, № 29, ст. 3418; № 30, ст. 3616; 2009, № 1, ст. 30; № 18, ст. 2141; № 29, ст. 3625; № 52, ст. 6450; 2011, № 15, ст. 2020; № 27, ст. 3880; № 29, ст. 4294; № 30, ст. 4577, ст. 4590, ст. 4591, ст. 4594, ст. 4596; № 45, ст. 6333, ст. 6335; 2012, № 18, ст. 2128; № 25, ст. 3268; № 26, ст. 3446; № 31, ст. 4320; 2013, № 27, ст. 3477; 2014, № 6, ст. 566), статья 35.

¹⁰ Постановление Правительства Российской Федерации от 8 октября 2012 г. № 1023 «О реализации положений главы IX приложения к Международной конвенции по охране человеческой жизни на море 1974 года и Международного кодекса по управлению безопасной эксплуатацией судов и предотвращением загрязнения» (Собрание законодательства Российской Федерации, 2012, № 42, ст. 5714), пункт 3.

с превышением выделенных им квот (объемов) добычи (вылова) по районам добычи (вылова) и видам водных биоресурсов и объемов разрешенного прилова;

15.2. юридическим лицам, индивидуальным предпринимателям и гражданам осуществлять добычу (вылов) водных биоресурсов:

с судов и плавучих средств, не зарегистрированных в установленном порядке (за исключением судов и плавучих средств, не подлежащих государственной регистрации)¹¹;

с применением колющих орудий добычи (вылова), за исключением любительского и спортивного рыболовства, осуществляемого с использованием специальных пистолетов и ружей для подводной охоты (далее - подводная охота), пневматического оружия, огнестрельного оружия (за исключением добычи (вылова) морских млекопитающих), орудий и способов добычи (вылова), воздействующих на водные биоресурсы электрическим током, а также взрывчатых, токсичных, наркотических средств (веществ), самоловящих крючковых снастей, и других запрещенных законодательством Российской Федерации орудий и способов добычи (вылова);

способами багрения, глушения, гона, в том числе при помощи бряцал и ботания;

на внутренних водных путях (судоходных фарватерах), используемых для судоходства (за исключением согласованных с бассейновыми органами государственного управления на внутреннем водном транспорте районов, в которых не создаются помехи водному транспорту);

на зимовальных ямах;

в пределах, установленных в соответствии с законодательством Российской Федерации охраняемых зон отчуждения гидротехнических сооружений и мостов¹²;

в запретных и закрытых районах добычи (вылова) и в запретные для добычи (вылова) сроки (периоды);

у рыбоводных организаций, их цехов и пунктов, садков для выращивания и

¹¹ Кодекс торгового мореплавания Российской Федерации от 30 апреля 1999 г. № 81-ФЗ, статья 33.

¹² Постановления Правительства Российской Федерации от 21 ноября 2005 г. № 690 «Об утверждении положения об охране судоходных гидротехнических сооружений и средств навигационного оборудования» (Собрание законодательства Российской Федерации, 2005, № 48, ст. 5040) и от 6 сентября 2012 г. № 884 «Об установлении охранных зон для гидроэнергетических объектов» (Собрание законодательства Российской Федерации, 2012, № 37, ст. 5004; 2014, № 10, ст. 1035).

выдерживания рыбы - на расстоянии менее 0,5 км;

в периоды выпуска молоди рыб рыболовными организациями и с момента окончания указанных периодов в течение 15 дней в водных объектах рыбохозяйственного значения на расстоянии менее 0,5 км во все стороны от мест выпуска, за исключением отлова хищных и малоценных видов рыб в целях предотвращения выедания молоди водных биоресурсов в местах ее выпуска;

15.3. юридическим лицам и индивидуальным предпринимателям:

принимать (сдавать), иметь на борту судна или рыбопромысловом участке уловы водных биоресурсов (либо рыбную или иную продукцию из них) одного вида под названием другого вида или без указания в промысловом журнале или технологическом журнале видового состава улова водных биоресурсов, принимать (сдавать) уловы водных биоресурсов без взвешивания или определения количества улова водных биоресурсов объемно-весовым методом и/или поштучного пересчета с последующим пересчетом на средний вес водных биоресурсов;

иметь на борту судов и плавучих средств, на рыбопромысловых участках, находящихся в районах (местах) добычи (вылова), а также в местах производства рыбной и иной продукции из водных биоресурсов водные биоресурсы (в том числе их фрагменты (части)) и/или рыбную или иную продукцию из них), не учтенные в промысловом журнале, технологическом журнале, приемо-сдаточных документах;

вести учет и представлять сведения о добыче (вылове) водных биоресурсов с искажением фактических размеров улова, его видового состава, используемых орудий добычи (вылова), сроков, видов использования и способов добычи (вылова), а также без указания района добычи (вылова) или с указанием неверного наименования района (места) добычи (вылова). Допускается отклонение от предварительно заявленного капитаном судна веса рыбной и иной продукции из водных биоресурсов, находящейся на борту, в пределах 5 процентов в ту или иную сторону с последующим внесением корректировки в промысловый журнал, технологический журнал и таможенную декларацию с уведомлением соответствующих контролирующих органов;

использовать ставные (якорные), дрейфтерные (плавные) орудия добычи (вылова), не обозначая их положения с помощью буев или опознавательных знаков, на которые нанесена информация о наименовании юридического лица или индивидуального предпринимателя, осуществляющего добычу (вылов) водных биоресурсов, и номере разрешения на добычу (вылов) водных биоресурсов;

иметь на борту судна и плавучих средств, рыбопромысловых участках и в местах добычи (вылова) (при осуществлении рыболовства вне рыбопромысловых участков) в рабочем состоянии, пригодном для осуществления рыболовства, орудия добычи (вылова), применение которых в данном районе и в данный период времени запрещено, а также водные биоресурсы, добыча (вылов) которых в данном районе и в данный период времени запрещена или их части;

15.4. юридическим лицам, индивидуальным предпринимателям и гражданам:

15.4.1. использовать без предварительной дезинфекции орудия добычи (вылова) ранее использованные в водных объектах рыбохозяйственного значения, в которых обнаружены очаги паразитарных и/или инфекционных заболеваний водных биоресурсов, в других водных объектах рыбохозяйственного значения;

15.4.2. устанавливать:

орудия добычи (вылова) с перекрытием более 2/3 ширины русла реки, ручья или протоки, причем наиболее глубокая часть русла должна оставаться свободной. Запрещается также одновременный или поочередный замет неводов с противоположных берегов водотока "в замок";

ставные орудия добычи (вылова) в шахматном порядке с расстоянием менее 0,1 км между порядками по одной линии и/или между линиями;

15.4.3. выбрасывать (уничтожать) или отпускать добытые (выловленные) водные биоресурсы, разрешенные для добычи (вылова), за исключением:

любительского и спортивного рыболовства, осуществляемого по принципу "поймал-отпустил";

рыболовства в целях аквакультуры (рыбоводства), если добытые (выловленные) водные биоресурсы не соответствуют по своим биологическим характеристикам целям данного вида рыболовства;

рыболовства в научно-исследовательских и контрольных целях.

В случае добычи (вылова) запрещенных видов водных биоресурсов, либо превышения разрешенного прилова водных биоресурсов, не указанных в разрешении на добычу (вылов) водных биоресурсов, в отношении которых установлен общий допустимый улов (далее - ОДУ), они должны с наименьшими повреждениями, независимо от их состояния, выпускаться в естественную среду обитания.

При этом юридические лица, индивидуальные предприниматели и граждане обязаны:

сменить позицию добычи (вылова) (трасса следующего траления либо позиция следующего замета, постановки орудий добычи (вылова) должна отстоять не менее чем на 5 морских миль (для морских районов) и не менее 0,5 км (во внутренних водах, за исключением внутренних морских вод) от любой точки предыдущего траления, замета или постановки), либо заменить орудия добычи (вылова) на другие, в том числе имеющие более крупный размер (шаг) ячеи, а при повторном превышении допустимого прилова - прекратить добычу (вылов) водных биоресурсов в данном районе или на данном рыбопромысловом участке и снять орудия добычи (вылова) либо привести их в состояние, не позволяющее осуществлять рыболовство;

отразить свои действия в судовых документах и промысловом журнале и направить данную информацию в территориальные органы Росрыболовства;

15.4.4. применять орудия добычи (вылова), имеющие размер и оснастку, а также размер (шаг) ячеи, не соответствующие требованиям Правил рыболовства;

15.4.5. производить добычу (вылов) акклиматизируемых видов водных биоресурсов до установления их ОДУ, за исключением рыболовства в научно-исследовательских и контрольных целях. Попавшие в орудия добычи (вылова) указанные объекты должны немедленно с наименьшими повреждениями выпускаться в естественную среду обитания, а факт их поимки и выпуска регистрироваться в промысловом журнале¹³;

¹³ в графе «вес добытых (выловленных) водных биоресурсов по видам (кг)».

15.4.6. допускать нахождение ставных сетей в воде, считая с момента полной их установки, зафиксированного в промысловом журнале, до момента начала их переборки или выборки на берег или борт судна (застой сетей), превышающее:

48 часов - с 1 мая по 31 августа;

72 часа - с 1 сентября по 30 апреля;

15.4.7. передвигаться по рекам, озерам, водохранилищам и их протокам на всех видах маломерных и прогулочных судов¹⁴ с применением моторов в запретные сроки (периоды) и в запретных районах, за исключением использования моторных судов и плавучих средств для осуществления рыболовства по разрешениям на добычу (вылов) водных биоресурсов;

15.4.8. прекращать доступ кислорода и воды в водный объект рыбохозяйственного значения посредством уничтожения источников его водоснабжения, а также осуществлять спуск водных объектов рыбохозяйственного значения с целью добычи (вылова) водных биоресурсов (за исключением прудов для аквакультуры (рыбоводства), находящихся вне русел естественных водотоков и оборудованных гидротехническими сооружениями, регулирующими подачу и сброс воды);

15.4.9. допускать загрязнение водных объектов рыбохозяйственного значения и ухудшение естественных условий обитания водных биоресурсов;

15.4.10. портить и разрушать предупреждающие аншлаги и знаки в рыбоохранных зонах водных объектов рыбохозяйственного значения;

15.4.11. оставлять в районе добычи (вылова) млекопитающих добытых млекопитающих или части их туш.

15.5. Гражданам запрещается:

15.5.1. осуществлять подводную охоту:

в запретных и закрытых для рыболовства районах, в запретные для добычи (вылова) водных биоресурсов сроки (периоды);

в местах массового и организованного отдыха граждан;

с использованием аквалангов и других автономных дыхательных аппаратов;

15.5.2. применять специальные пистолеты и ружья для подводной охоты:

¹⁴ Кодекс торгового мореплавания Российской Федерации от 30 апреля 1999 № 81-ФЗ, статья 7.

с берега,

с борта плавучих средств и взабродку.

15.5.3. использовать сетные орудия добычи (вылова), не обозначая их положения с помощью буев или опознавательных знаков, на которые нанесена информация о номере путевки и номере разрешения на добычу (вылов) водных биоресурсов;

15.5.4. превышать объем и количество добытых (выловленных) водных биоресурсов, установленных в путевке;

15.5.5. иметь на борту судна и плавучих средств, на рыбопромысловых участках и в местах добычи (вылова) (при осуществлении рыболовства вне рыбопромысловых участков, орудия добычи (вылова), применение которых в данном районе и в данный период времени запрещено, а также водные биоресурсы, добыча (вылов) которых в данном районе и в данный период времени запрещена или их части.

III. Промышленное и прибрежное рыболовство

1. Районы, запретные для добычи (вылова) водных биоресурсов

16. Запрещается осуществлять добычу (вылов) водных биоресурсов:

в реке Лена - от северной части острова Столб по всей дельте и на расстоянии менее 0,5 км в обе стороны от места впадения реки Лена в море Лаптевых (за исключением добычи (вылова) ряпушки жаберными сетями в Быковской протоке и осуществления традиционного рыболовства на рыбопромысловых участках, выделенных для указанной цели);

в заливе Неелова моря Лаптевых;

в реке Яна - севернее линии, проходящей от устья протоки Правой и административной границы поселка Нижнеянск до устья реки Чондон, а также в Янском заливе моря Лаптевых и в Чондонской губе моря Лаптевых;

в реке Индигирка - севернее линии, проходящей через поселки Косухино, Табор и от начала Колымской протоки вглубь моря на 5 км от уреза береговой линии;

в реке Колыма - севернее линии, проходящей через поселок Михалкино и

рыбопромысловый участок "Каменка" (18 км от устья протоки Походская Колыма). В период зимней добычи (вылова) запрещается применение сетей с размером (шагом) ячеи более 30 мм от устья реки Пантелеиха до линии, проходящей через поселок Михалкино и рыбопромысловый участок "Каменка";

в реке Ахтаранда на всем протяжении;

в местах массовых скоплений рыб, указанных в приложении № 1 к Правилам рыболовства "Места массовых скоплений рыб в пресноводных водных объектах рыбохозяйственного значения в границах Республики Саха (Якутия)";

на расстоянии менее 0,5 км от рыбоводных заводов, их цехов и пунктов, садков для выращивания и выдерживания рыбы (в водных объектах рыбохозяйственного значения, расположенных на территории Республики Саха (Якутия)).

17. Запрещается добыча (вылов):

нельмы и муксуна в реке Лена и ее притоках выше устья реки Джарджан (625 км по лоцманской карте);

осетра сибирского, нельмы в реке Анабар и реке Уэле;

нельмы, осетра сибирского в реке Яна;

осетра сибирского в Вилуйском водохранилище;

тугуна и сига на переменном подпоре в реке Вилуй (за исключением добычи (вылова) тугуна с применением закидных неводов);

осетра сибирского в реке Индигирка;

осетра сибирского в реке Колыма.

2. Запретные для добычи (вылова) водных биоресурсов сроки (периоды)

18. Запрещается добыча (вылов):

18.1. всех видов водных биоресурсов:

18.1.1. всеми орудиями добычи (вылова):

по восточному побережью полуострова Быковский до восточной косы Белюгеляха, включая бухту Тикси, и в глубь моря на 5 км - с 1 июля до периода ледостава;

на переменном подпоре реки Виллой в 25 км ниже устья реки Чиркуо до устья реки Лахарчана (на протяжении 144 км), за исключением добычи (вылова) тугуна с применением закидных неводов, - в летний период от распаления льда до периода ледостава;

в системе Нерпичьих озер и связывающих их протоках - с 1 июля по 15 октября;
в реках Чара, Витим, Олекма и их притоках - с 1 мая по 30 июня и с 1 сентября по 15 октября;

в пойменных озерах рек Чара, Витим, Олекма - с 20 мая по 30 июня;
в районах расположения зимовальных ям в соответствии с приложением № 2 к Правилам рыболовства "Список зимовальных ям в пресноводных водных объектах рыбохозяйственного значения в границах Республики Саха (Якутия)" - с 1 октября по 15 мая;

18.1.2. с применением ставных, плавных сетей в реке Лена - с 20 мая по 20 октября на участках реки:

"Гора Песчаная" (Намский улус) - от 1527 км до 1532 км по лоцманской карте;

"Кочан" (Мегино-Кангаласский улус) - от 1655 км до 1659 км по лоцманской карте, от фарватера до правого берега;

"Сис-Кумах" (Хангаласский улус) - от верхнего окончания острова Сис-Кумах до нижнего окончания острова Сакты Ойоос;

"Рассолода" (Хангаласский улус) - от 1686 км до 1688 км по лоцманской карте, от фарватера до левого берега;

верхняя оконечность острова Берджигистях (Хангаласский улус) - от фарватера по правому берегу острова Меккюрюкен и Берджигистях;

Хангаласский улус от 1752 км до 1754 км от фарватера до левого берега;

18.2. омуля арктического и чира в реке Лена и ее притоках выше устья реки Лямпущка - с 20 сентября по 31 октября;

18.3. нельмы, муксуна и чира:

в реке Индигирка и ее притоках выше устья реки Шангина (420 км по лоцманской карте) - с 20 сентября по 31 октября;

в реке Колыма и ее притоках выше административной границы города Среднеколымск - с 20 сентября по 31 октября;

18.4. омуля арктического в реке Индигирка выше устья реки Шангина (420 км по лоцманской карте) - с 1 сентября по 31 октября;

18.5. ряпушки - с 20 сентября по 31 октября:

в реке Лена и ее притоках выше участка реки "Бысыттах" (545 км по лоцманской карте);

в реке Яна и ее притоках выше участка реки "Хатырык" (168 км по лоцманской карте);

в реке Индигирка и ее притоках выше участка реки "Шаманово" (305 км по лоцманской карте);

в реке Колыма выше устья протоки Суруктах (378 км по лоцманской карте);

18.6. карася в озерах Ниджили Кобяйского улуса и Белое Намского улуса - с 15 мая по 15 июня;

18.7. омуля арктического и чира в реке Яна выше участка реки "Хатырык" (168 км) - с 20 сентября по 1 ноября;

18.8. щуки в Виллойском водохранилище - с 20 мая по 20 июня;

18.9. осетра сибирского в реке Лена и ее притоках выше административных границ поселка Кюсюр - с 15 июня по 15 июля;

18.10. кольчатой нерпы (акибы) в море Лаптевых - с 1 марта по 10 апреля.

3. Запретные для добычи (вылова) виды водных биоресурсов

19. Запрещается добыча (вылов):

молоди осетра сибирского.

4. Виды запретных орудий и способов добычи (вылова) водных биоресурсов

20. Запрещается применение:

закидных, ставных неводов и ставных сетей для добычи (вылова) ряпушки в Хатангском заливе ниже административной границы поселка Новорыбный и во всех других заливах рек, впадающих в море Лаптевых;

сетей для добычи (вылова) омуля арктического в низовых протоках дельт рек

Яна и Колыма и на расстоянии менее 0,5 км в обе стороны от мест впадения указанных рек соответственно в Восточно-Сибирское море и в море Лаптевых - в течение всего года;

сетей с размером (шагом) ячеи более 30 мм в протоках дельты реки Яна - в период с 10 августа до начала периода ледохода;

закидных и ставных неводов для добычи (вылова) тугуна в реках Лена, Яна, Анабар и Оленек и их притоках - от распаления льда до 20 июля.

21. Запрещается добыча кольчатой нерпы (акибы):

на плаву огнестрельным оружием в период с 1 июля по 15 августа;

из гладкоствольных ружей;

крючковой снастью;

всеми иными орудиями и способами добычи, за исключением сетей, ловушек, обкидных и ставных неводов, нарезного оружия (при наличии на борту средств немедленного извлечения добытого животного из воды).

5. Размер ячеи орудий добычи (вылова), размер и конструкция орудий добычи (вылова) водных биоресурсов

22. Запрещается применение во внутренних водах, в том числе во внутренних морских водах сетных орудий добычи (вылова) с размером (шагом) ячеи меньше указанного в таблице 1.

Таблица 1

Размер (шаг) ячеи для орудий добычи (вылова), применяемых для добычи (вылова) водных биоресурсов в Восточно-Сибирском рыбохозяйственном бассейне

Виды водных биоресурсов и районы добычи (вылова)	Закидные, ставные невода и ловушки (размер (шаг) ячеи в различных частях орудий добычи (вылова), в мм)			Ставные и дрейфтерные сети (размер (шаг) ячеи в сетном полотне, мм)
	куток, мотня, котел, бочка	дворы, приводы	крылья	

Сиговые виды рыб (кроме ряпушки и тугуна)	30	32	36	-
Ряпушка	22	24	30	30
Тугун	10	12	14	-
Елец	18	22	24	22
Карась в озерах Ниджили, Белое (Республика Саха (Якутия))	24	30	40	40
Карась в прочих водных объектах рыбохозяйственного значения	22	24	30	30
Осетр сибирский	-	-	-	90
Муксун	-	-	-	65
Чир в водных объектах рыбохозяйственного значения Чукотского автономного округа	-	-	-	40
Чир в прочих водных объектах рыбохозяйственного значения	-	-	-	60
Омуль арктический в реке Индигирка	-	-	-	50
Омуль арктический в прочих водных объектах рыбохозяйственного значения	-	-	-	55
Сиг	-	-	-	40
Нельма, таймень	-	-	-	90
Все виды рыб в бассейне Нерпичьих озер	-	-	-	40
Язь, сазан	50	55	60	50

6. Минимальный размер добываемых (вылавливаемых) водных
биоресурсов (промысловый размер)

23. Запрещается при осуществлении добычи (вылова) водных биоресурсов

производить добычу (вылов), приемку, обработку, перегрузку, транспортировку, хранение и выгрузку, водных биоресурсов, имеющих длину меньше указанной в таблице 2 (промысловый размер).

Таблица 2

Промысловый размер водных биоресурсов при осуществлении промышленного и прибрежного рыболовства в Восточно-Сибирском рыбохозяйственном бассейне

Наименование водных биоресурсов	Промысловый размер, не менее (в см)
Валек в водных объектах рыбохозяйственного значения Чукотского автономного округа	25
Гольцы в водных объектах рыбохозяйственного значения Чукотского автономного округа	32
Корюшка азиатская зубастая в водных объектах рыбохозяйственного значения Чукотского автономного округа	16
Ленок в водных объектах рыбохозяйственного значения Чукотского автономного округа	45
Ленок в прочих водных объектах рыбохозяйственного значения	39
Муксун в бассейне рек Лена, Оленек, Анабар, Омолой, других рек, впадающих в море Лаптевых	50
Муксун в прочих водных объектах рыбохозяйственного значения	46
Налим в водных объектах рыбохозяйственного значения Чукотского автономного округа	45
Нельма в водных объектах рыбохозяйственного значения Чукотского автономного округа	70
Нельма в прочих водных объектах рыбохозяйственного значения	76
Омуль арктический в бассейнах рек Индигирка, Хрома, Сундрун, Гусиная	37
Омуль арктический в бассейнах рек Колыма, Алазея, Чукочьа, других рек, впадающих в Восточно-Сибирское море	40
Омуль арктический в прочих водных объектах рыбохозяйственного значения	41

Осетр сибирский	62
Пелядь в водных объектах рыбохозяйственного значения Чукотского автономного округа	30
Ряпушка в водных объектах рыбохозяйственного значения Чукотского автономного округа	24
Ряпушка в прочих водных объектах рыбохозяйственного значения	26
Сайка	15
Сиг в бассейнах рек Лена, Оленек, Анабар, Омолой, других рек, впадающих в море Лаптевых	28
Сиг в прочих водных объектах рыбохозяйственного значения	30
Сиг в водных объектах рыбохозяйственного значения Чукотского автономного округа	32
Таймень	73
Хариус в водных объектах рыбохозяйственного значения Чукотского автономного округа	25
Чир в бассейнах рек Лена, Оленек, Анабар, Омолой, других рек, впадающих в море Лаптевых	41
Чир в прочих водных объектах рыбохозяйственного значения	43
Щука в водных объектах рыбохозяйственного значения Чукотского автономного округа	50

24. Промысловый размер рыб определяется в свежем виде путем измерения длины от вершины рыла (при закрытом рте) до основания средних лучей хвостового плавника.

25. Прилов особей водных биоресурсов менее промыслового размера (молоди) допускается в количестве не более 8% по весу за одно траление, или за одну постановку и снятие, или за одну проверку орудия добычи (вылова) (далее – за одну операцию по добыче (вылову)), за исключением осетра сибирского, прилов молоди которого запрещается.

26. В случае превышения за одну операцию по добыче (вылову) разрешенного Правилами рыболовства прилова особей водных биоресурсов менее промыслового размера (молоди) весь прилов водных биоресурсов, поименованных в разрешении на добычу (вылов) водных биоресурсов, подлежит переработке с внесением соответствующих записей в промысловый журнал. При этом юридические лица и

индивидуальные предприниматели обязаны:

сменить позицию добычи (вылова) (трасса следующего траления либо позиция следующего замета, постановки орудий добычи (вылова) должна отстоять не менее чем на 0,5 морской мили (для морских районов) и не менее 0,5 км (во внутренних водах, за исключением внутренних морских вод) от любой точки предыдущего замета или постановки) либо заменить орудия добычи (вылова) на другие, в том числе имеющие более крупный размер (шаг) ячеи, а при повторном превышении разрешенного прилова молоди - прекратить (снять или привести в состояние, не позволяющее осуществлять рыболовство орудия добычи (вылова)) добычу (вылов) водных биоресурсов в данном районе или на данном рыбопромысловом участке;

отразить свои действия в судовых документах, промысловом журнале и направить данную информацию в территориальные органы Росрыболовства.

7. Прилов одних видов при осуществлении добычи (вылова) других видов водных биоресурсов

27. При осуществлении добычи (вылова) водных биоресурсов запрещается добывать (вылавливать) и оставлять на борту судна, плавучего средства или на рыбопромысловом участке прилов запрещенных для добычи (вылова) Правилами рыболовства видов водных биоресурсов, а также видов водных биоресурсов, на которые Правилами рыболовства установлен временный или сезонный запрет, в соответствующих районах (местах) добычи (вылова) и в определенные сроки (периоды) добычи (вылова).

При случайном прилове видов водных биоресурсов, на которые установлен полный или временный запрет, они должны выпускаться в естественную среду обитания независимо от их состояния, с наименьшими повреждениями. При этом юридические лица и индивидуальные предприниматели обязаны:

сменить позицию добычи (вылова) (трасса следующего траления либо позиция следующего замета, постановки орудий добычи (вылова) должна отстоять не менее чем на 0,5 морской мили (для морских районов) и не менее 0,5 км (во внутренних водах, за исключением внутренних морских вод) от любой точки предыдущего

замета или постановки) либо заменить орудия добычи (вылова) на другие, в том числе имеющие более крупный размер (шаг) ячеи, а при повторной добыче (вылове) запрещенных видов водных биоресурсов - прекратить (снять или привести в состояние, не позволяющее осуществлять рыболовство орудия добычи (вылова)) добычу (вылов) водных биоресурсов в данном районе или на данном рыбопромысловом участке;

отразить свои действия в судовых документах, промысловом журнале и направить данную информацию в территориальные органы Росрыболовства.

28. Прилов всех видов водных биологических ресурсов, не поименованных в разрешении и на которые установлен ОДУ, одновременно с добычей (выловом) видов водных биоресурсов, указанных в разрешении на добычу (вылов) водных биоресурсов, допускается не более 10% по весу за одну операцию по добыче (вылову) от всего улова разрешенных видов (за исключением млекопитающих, лососевых видов рыб (горбуши, кеты, нерки, кижуча, чавычи (далее – тихоокеанских лососей) и представителей семейства сиговых видов рыб (ряпушка, тугун, муксун, чир, омуль арктический, сиг, нельма (далее – сиговые виды рыб))).

Прилов тихоокеанских лососей и сиговых видов рыб, не поименованных в разрешении и на которые установлен ОДУ, одновременно с добычей (выловом) видов водных биоресурсов, указанных в разрешении на добычу (вылов), допускается не более 1% по весу за одну операцию по добыче (вылову) от всего улова водных биоресурсов.

В случае освоения пользователями установленного ОДУ водных биоресурсов добыча (вылов) таких биоресурсов не допускается, а весь их прилов должен быть незамедлительно возвращен в естественную среду обитания с наименьшими повреждениями.

29. При осуществлении добычи (вылова) водных биоресурсов, в случае превышения величины разрешенного прилова, указанного в пункте 28 Правил рыболовства, весь прилов, превышающий разрешенный объем, подлежит незамедлительному выпуску в естественную среду обитания независимо от состояния, с наименьшими повреждениями, с внесением соответствующих записей в промысловый журнал.

При этом юридические лица и индивидуальные предприниматели обязаны: сменить позицию добычи (вылова) (трасса следующего траления либо позиция следующего замета, постановки орудий добычи (вылова) должна отстоять не менее чем на 0,5 морской мили (для морских районов) и не менее 0,5 км (во внутренних водах, за исключением внутренних морских вод) от любой точки предыдущего замета или постановки) либо заменить орудия добычи (вылова) на другие, в том числе имеющие более крупный размер (шаг) ячеи, а при повторном превышении разрешенного прилова - прекратить (снять или привести в состояние, не позволяющее осуществлять рыболовство орудия добычи (вылова)) добычу (вылов) водных биоресурсов в данном районе или на данном рыбопромысловом участке;

отразить свои действия в судовых документах, промысловом журнале и направить данную информацию в территориальные органы Росрыболовства.

30. Разрешенный прилов всех водных биоресурсов, не поименованных в разрешении, и на которые ОДУ не установлен, одновременно с добычей (выловом) видов водных биоресурсов, указанных в разрешении на добычу (вылов), допускается не более 49% по весу от общего улова разрешенных видов за одну операцию по добыче (вылову);

весь прилов морских млекопитающих, не поименованных в разрешении на добычу (вылов) водных биоресурсов, независимо от его состояния должен быть незамедлительно возвращен в естественную среду обитания.

IV. Любительское и спортивное рыболовство

31. Юридические лица, индивидуальные предприниматели и граждане при осуществлении любительского и спортивного рыболовства обязаны соблюдать требования к сохранению водных биоресурсов, установленные в главе II Правил рыболовства.

1. Районы, запретные для добычи (вылова) водных биоресурсов

32. Запрещается осуществлять любительское и спортивное рыболовство всех

видов водных биоресурсов (кроме добычи (вылова) плотвы, окуня, ельца, гольяна):

в заливе Неелова (море Лаптевых);

в реке Лена на участке "Буденовская протока" (от 1569 км до 1577 км по лоцманской карте);

в реке Яна - севернее линии, проходящей от устья протоки Правой и административной границы поселка Нижнеянк до устья реки Чондон, а также в Янском заливе моря Лаптевых и в Чондонской губе моря Лаптевых;

в реке Индигирка - севернее линии, проходящей через поселки Косухино, Табор и от начала Колымской протоки, включая приморские участки, вглубь моря на 5 км от уреза береговой линии;

в реке Колыма - севернее линии, проходящей через поселок Михалкино и рыбопромысловый участок «Каменка» (18 км от устья протоки Походская Колыма);

у плотины Вилюйской ГЭС вверх и вниз по течению реки Вилюй на расстоянии 500 м;

в реке Вилюй на участках реки:

а) "Юрюнг-Хая" от реки Лээлим ниже по течению на расстоянии 3 км;

б) "Аранастах Хомото" на расстоянии 4 км вдоль песчаной горы;

в) "Уоллара Хаяна" на расстоянии 3 км;

г) "Сата" от нижней части острова Сата до устья реки Таба Тонгуулабыт протяженностью 2 км;

д) "Кегон";

е) "Харбатар Хаята" от участка реки "Кэмэсинник" до переката Быакай протяженностью 14 км и от верхней части острова Хараабай Култууга до верхнего края острова Ноолур Ытаабыт - протяженностью 15 км;

ж) "Югюлюнэ" от верхней части реки Югюлюнэ до окончания "Белой Горы Югюлюнэ" протяженностью 3 км;

з) "Чыртыыр" от реки Мунгхарыма до реки Тангнары протяженностью 28 км;

и) "Борулуоннах" вдоль Белой горы на расстоянии 3 км;

в реке Нюя на участке реки "Затон Мурья" в границах, определенных линией, проходящей на 300 метров выше основной дамбы, и линией, проходящей на 500 метров ниже устья протоки, куда впадают реки Малая Мурья и Мурья;

в реке Аллах-Юнь на участке "Налимья протока" (61 - 65 км лоцманской карты);

в реке Алдан:

а) на участке реки "Мамонтова Гора" (313 - 321 км по лоцманской карте);

б) на участке "Буор-Хая" (170 - 175 км лоцманской карты);

в) в местах массовых скоплений рыб в пресноводных водных объектах рыбохозяйственного значения в границах Республики Саха (Якутия) в соответствии с приложением № 1 к Правилам рыболовства "Места массовых скоплений рыб в пресноводных водных объектах рыбохозяйственного значения в границах Республики Саха (Якутия)".

33. Запрещается добыча (вылов) водных биоресурсов с применением сетных орудий добычи (вылова) в водных объектах рыбохозяйственного значения, расположенных на территории Республики Саха (Якутия), за пределами рыбопромысловых участков, предоставленных для организации любительского и спортивного рыболовства, за исключением добычи (вылова) на участках водных объектов, указанных в Приложении № 3 к Правилам рыболовства «Участки водных объектов Республики Саха (Якутия), на которых разрешается применение сетных орудий добычи (вылова) при осуществлении любительского и спортивного рыболовства» орудиями и способами добычи (вылова), указанными в пункте 41 Правил рыболовства, а также любительского и спортивного рыболовства на изолированных карасевых озерах, не предоставленных под рыбопромысловые участки, в которых разрешается:

подледная добыча (вылов) рыбы неводом, длиной не более 100 м по верхней подборе с размером (шагом) ячеи в мотне 30 - 32 мм, приводах - 32 - 36 мм, крыльях - 40 мм и выше,

или добыча (вылов) двумя сетями у гражданина, длиной 30 метров каждая, с размером (шагом) ячеи не менее 40 мм круглогодично;

2. Запретные для добычи (вылова) водных биоресурсов сроки (периоды)

34. Запрещается любительское и спортивное рыболовство в следующие сроки:

на переменном подпоре по реке Виллой в 25 км ниже устья реки Чиркуо до устья реки Лахарчана (на протяжении 144 км) - в летний период от распаления льда до периода ледостава;

в устье реки Буюнда в радиусе 3-х км и менее - с 15 августа до периода ледостава;

в реке Колыма на участке "Мутная" (1286 - 1289 км) - с 15 августа до периода ледостава;

на зимовальных ямах "Олботская" и "128 км" - 200 м выше и ниже от места впадения реки Олбот и реки Истынах в реку Аян-Юрях - с 15 октября по 15 мая;

на реке Лена на участке от средней части острова Ноторский (Сомнагас) до его нижней оконечности протяженностью 2 км и менее - с 10 сентября до 15 мая;

на всех водных объектах рыбохозяйственного значения, расположенных на территории Республики Саха (Якутия), с применением бредня - с 10 мая по 20 июля;

в районах расположения зимовальных ям в соответствии с приложением № 2 к Правилам рыболовства "Список зимовальных ям в пресноводных водных объектах рыбохозяйственного значения в границах Республики Саха (Якутия)" - с 10 сентября по 15 мая;

в Магаданской области и Чукотском автономном округе в водных объектах рыбохозяйственного значения, являющихся местом обитания тихоокеанских лососей, способом блеснения - с 1 июля по 1 сентября, за исключением блеснения с применением лески толщиной не более 0,5 мм и блесны с крючком (одинарным, двойником или тройником) с кратчайшим расстоянием между цевьем и острием жала не более 7 мм.

35. Запрещается добыча (вылов) рыбы:

35.1. с 10 сентября по 15 мая в реках:

Беркакит, Тимптон (от устья реки Баралас вниз по реке 10 км и вверх 5 км; от устья реки Сутам вверх по реке Гонам до устья реки Ытымджа), Нельгу-Алдакай,

Унгра, Улахан - Мелемкон до устья вверх 10 км, Самакит (от устья вверх по течению на 10 км, а также в верховьях реки Самакит в Самакитском озере);

Алдан на участке Эйим Чеппэтэ от устья реки Инагли до речки Большой Талый, на участках "Кресты" и "Тэтыыка - Хаята" (124 - 130 км);

Ожогоино (в устье);

Чульман от устья реки Малый Чульман вверх по течению до устья ручья Онали; Ясачная у Тайшинского, Березовского, Барбалыкина (785 - 795 км) и Чаячего перекаатов;

35.2. с 20 мая по 20 октября на реке Лена на участках:

а) "Сис-Кумах" - от верхнего окончания острова Сис-Кумах до нижней оконечности острова Сакты Ойоос;

б) "Рассолода" - от 1686 км до 1688 км по лоции, от фарватера до левого берега;

в) верхняя оконечность острова Берджигистях - от фарватера по правому берегу островов Меккюрюкен и Берджигистях;

г) Хангаласский улус - от 1752 км до 1754 км, от фарватера до левого берега;

д) "Гора Песчаная" от 1527 км до 1532 км;

е) "Кочан" (Мегино-Кангаласский улус) - от 1655 км до 1659 км по лоцманской карте, от фарватера до правого берега.

36. Запрещается добыча (вылов) тайменя, ленка и хариуса в реках с притоками всех порядков и озерах Республики Саха (Якутия) в Анабарском, Оленекском, Булунском, Жиганском, Усть-Янском, Нижнеколымском, Аллаиховском, Абыйском улусах - с 25 мая по 25 июня, в остальных улусах и административной территории, подчиненной муниципальному образованию город Якутск, - с 20 мая по 20 июня;

осетра сибирского в бассейне реки Алдан от периода ледостава до распаления льда.

37. Запрещается использование сетных орудий добычи (вылова) в периоды нереста весенне-летних и осенне-зимних нерестующих рыб:

в Анабарском, Оленекском, Булунском, Жиганском, Усть-Янском, Аллаиховском, Абыйском, Нижнеколымском улусах - с 25 мая по 25 июня и с 25 сентября по 25 октября;

в Мирнинском, Верхневиллойском, Виллойском, Нюрбинском, Сунтарском,

Алданском, Амгинском, Ленском, Олекминском, Нерюнгринском, Усть-Майском, Таттинском, Томпонском, Усть-Алданском, Чурапчинском, Мегино-Кангаласском, Хангаласском, Горном, Намском, Кобяйском, Верхоянском, Эвено-Бытантайском, Момском, Оймяконском, Среднеколымском, Верхнеколымском улусах и административной территории, подчиненной муниципальному образованию город Якутск, - с 15 мая по 15 июня и с 20 сентября по 20 октября.

3. Запретные для добычи (вылова) виды водных биоресурсов

38. Запрещается при любительском и спортивном рыболовстве добыча (зылов) следующих видов водных биоресурсов:

нельма, осетр сибирский в водных объектах рыбохозяйственного значения на территории Магаданской области и Чукотского автономного округа;

осетр сибирский в водных объектах рыбохозяйственного значения, расположенных в бассейне реки Лена, Оленёк, Яна, Индигирка, Колыма на территории Республики Саха (Якутия), Амурской области и Хабаровского края за пределами рыбопромысловых участков, предоставленных для организации любительского и спортивного рыболовства;

на участках водных объектов, указанных в Приложении № 3 к Правилам рыболовства «Участки водных объектов Республики Саха (Якутия), на которых разрешается применение сетных орудий добычи (вылова) при осуществлении любительского и спортивного рыболовства»:

таймень на реках Лена, Оленёк, Яна;

нельма на реках Лена, Оленёк, Яна, Индигирка, Колыма;

муксун на реках Лена, Оленёк, Яна, Индигирка, Колыма.

4. Виды запретных орудий и способов добычи (вылова) водных биоресурсов

39. Запрещается:

применение аханов, самоловов, донных и пелагических тралов, «фонарей»,

капканов, острог, а также иных орудий добычи (вылова), не предусмотренных пунктами 40 и 41 Правил рыболовства;

добыча (вылов) способом глушения;

установка заколов и других видов заграждений;

спуск водных объектов рыбохозяйственного значения с целью добычи (вылова) водных биоресурсов;

применение крючковых орудий добычи (вылова) с блеснами или с количеством крючков (одинарных, двойников или тройников – далее крючков) превышающим установленное пунктом 40 Правил рыболовства.

5. Размер (шаг) ячеи орудий добычи (вылова), размер и конструкция орудий добычи (вылова) водных биоресурсов

40. Запрещается добыча (вылов) водных биоресурсов любыми орудиями добычи (вылова), за исключением:

40.1. спиннингов, летних и зимних удочек всех систем и наименований - с общим количеством крючков, в том числе крючков на блеснах не более 10 штук у гражданина;

жерлиц и кружков - не более 10 штук каждого вида у гражданина;

якутских куйуров (сачков) на территории Республики Саха (Якутия) - не более 1 сачка у гражданина;

корчаг («морд» без крыльев) - не более 3 штук у гражданина;

закидушек (донной снасти) с длиной лески до 50 м и с количеством крючков не более 3 штук на одной закидушке - не более 5 закидушек с общим количеством крючков не более 10 штук у гражданина;

«корабликов» (только в горных участках рек), оснащенных не более чем 5 крючками, - не более 1 штуки у гражданина;

переметов для добычи (вылова) налима (в зимний период), оснащенных не более чем 10 крючками, - не более 1 штуки у гражданина;

«нахлыстов», «подхваток» диаметром до 80 см с размером (шагом) ячеи не более 15 мм - не более 1 штуки у гражданина;

вентерей размером не более 1,5 метра на 0,7 метра с длиной крыла до 2 метров - не более 1 штуки у гражданина;

«дорожек» для использования с весельной лодки (без применения мотора и паруса) - не более 1 штуки у гражданина;

специальных пистолетов и ружей для подводной охоты;

40.2. разрешается использование одновременно не более 3 различных орудий добычи (вылова), указанных в пункте 40.1 Правил рыболовства с общим количеством крючков до 10 штук.

41. Запрещается добыча (вылов) водных биоресурсов по путевкам, на рыбопромысловых участках, предоставленных для организации любительского и спортивного рыболовства любыми орудиями добычи (вылова), кроме установленных пунктом 40 Правил рыболовства, а также:

41.1. в водных объектах рыбохозяйственного значения, расположенных на территории Республики Саха (Якутия):

41.1.1. на речных рыбопромысловых участках, предоставленных для организации любительского и спортивного рыболовства, а также на участках водных объектов, указанных в Приложении № 3 к Правилам рыболовства «Участки водных объектов Республики Саха (Якутия), на которых разрешается применение сетных орудий добычи (вылова) при осуществлении любительского и спортивного рыболовства»:

а) одностенной ставной или плавной сетью длиной не более 30 метров по верхней подборе с размером (шагом) ячеи не менее 22 мм у гражданина;

б) бреднем без мотни, высотой не более 4 метров в посадке, длиной до 25 метров по верхней подборе с размером (шагом) ячеи не менее 10 мм у гражданина, имеющего плавучее средство, запрещается одновременное применение бредня и более одной сети у гражданина;

в) одним заездком с длиной крыла не более 10 метров с меружой до 2 метров с размером (шагом) ячеи не менее 22 мм;

г) бреднем не более 10 м размером (шагом) ячеи не менее 12 мм для добычи наживки - плотвы, окуня, ельца, голяна;

41.1.2. в озерах:

а) на озерных рыбопромысловых участках, предоставленных для организации любительского и спортивного рыболовства, сетными орудиями добычи (вылова) - двумя сетями у гражданина длиной 30 метров каждая, с размером (шагом) ячеи не менее 40 мм;

б) бреднем не более 10 м размером (шагом) ячеи не менее 12 мм для добычи (вылова) наживки - плотвы, окуня, ельца, гольяна;

41.2. в водных объектах рыбохозяйственного значения, расположенных на территории Магаданской области:

ставной одностенной сетью длиной не более 30 метров повсеместно с размером (шагом) ячеи не менее 22 мм (одной сетью у гражданина);

41.3. в реках, озерах, водохранилищах, расположенных на территории Чукотского автономного округа, а также в примыкающих к его территории внутренних морских водах и территориальном море:

ставными сетями длиной до 30 м с размером (шагом) ячеи не менее 50 мм (одна сеть у гражданина) при добыче (вылове) тихоокеанских лососей;

ставными сетями длиной до 30 м с размером (шагом) ячеи не менее 18 мм (одна сеть у гражданина) при добыче (вылове) других разрешенных видов рыб (за исключением тихоокеанских лососей);

41.4. в водных объектах рыбохозяйственного значения, расположенных на территории Хабаровского края:

ставной сетью длиной не более 25 метров с размером (шагом) ячеи не менее 22 мм (одна сеть у гражданина).

6. Минимальный размер добываемых (вылавливаемых) водных биоресурсов (промысловый размер)

42. Запрещается добыча (вылов) водных биоресурсов, имеющих длину меньше указанной в таблице 3 (промысловый размер):

Промысловый размер водных биоресурсов для осуществления любительского и спортивного рыболовства

Наименование водных биоресурсов	Промысловый размер, не менее (в см)
Валек в водных объектах рыбохозяйственного значения Чукотского автономного округа	25
Гольцы в водных объектах рыбохозяйственного значения Чукотского автономного округа	32
Корюшка азиатская зубастая в водных объектах рыбохозяйственного значения Чукотского автономного округа	16
Ленок в водных объектах рыбохозяйственного значения Чукотского автономного округа	45
Ленок в прочих водных объектах рыбохозяйственного значения	31
Муксун в бассейнах рек Лена, Оленек, Анабар, Омолой, других рек, впадающих в море Лаптевых	50
Муксун в прочих водных объектах рыбохозяйственного значения	46
Налим в водных объектах рыбохозяйственного значения Чукотского автономного округа	45
Нельма	62
Омуль арктический в бассейнах рек Индигирка, Хрома, Сундрун, Гусиная	37
Омуль арктический в бассейнах рек Колыма, Алазея, Чукочьа, других рек, впадающих в Восточно-Сибирское море	40
Омуль арктический в прочих водных объектах рыбохозяйственного значения	41
Осетр сибирский	62
Пелядь в водных объектах рыбохозяйственного значения Чукотского автономного округа	30
Ряпушка в водных объектах рыбохозяйственного значения Чукотского автономного округа	24
Ряпушка в прочих водных объектах рыбохозяйственного значения	26
Сайка в водных объектах рыбохозяйственного значения Чукотского автономного округа	15
Сиг в бассейнах рек Лена, Оленек, Анабар, Омолой, других рек, впадающих в море Лаптевых	28

Сиг в водных объектах рыбохозяйственного значения Чукотского автономного округа	32
Сиг в прочих водных объектах рыбохозяйственного значения	30
Таймень	64
Хариус в водных объектах рыбохозяйственного значения Чукотского автономного округа	25
Чир в бассейнах рек Лена, Оленек, Анабар, Омолой, других рек, впадающих в море Лаптевых	41
Чир в прочих водных объектах рыбохозяйственного значения	43
Щука в водных объектах рыбохозяйственного значения Чукотского автономного округа	50

43. Промысловый размер рыб определяется в свежем виде путем измерения длины от вершины рыла (при закрытом рте) до основания средних лучей хвостового плавника.

44. Прилов водных биоресурсов менее промыслового размера (молоди) при осуществлении любительского и спортивного рыболовства допускается в количестве не более 8% по весу от улова за одну операцию по добыче (вылову) при использовании сетных орудий добычи (вылова) (или от суточного улова при использовании иных разрешенных орудий добычи (вылова)).

45. В случае прилова молоди за одну операцию по добыче (вылову) в количестве, превышающем разрешенный прилов, добыча (вылов) водных биоресурсов в данном месте прекращается или орудия добычи (вылова) заменяются другими.

7. Прилов одних видов при осуществлении добычи (вылова) других видов водных биоресурсов

46. В случае прилова водных биоресурсов, запрещенных к добыче (вылову), указанные водные биоресурсы должны выпускаться в естественную среду обитания с наименьшими повреждениями.

V. Традиционное рыболовство

47. При осуществлении традиционного рыболовства лица, относящиеся к коренным малочисленным народам Севера, Сибири и Дальнего Востока Российской Федерации и их общины:

47.1. обязаны соблюдать требования к сохранению водных биоресурсов, установленные в главе II Правил рыболовства;

47.2. в случае применения судов рыбопромыслового флота осуществляют добычу (вылов) водных биоресурсов в территориальном море Российской Федерации, на континентальном шельфе Российской Федерации, в исключительной экономической зоне Российской Федерации и во внутренних морских водах Российской Федерации в соответствии с пунктами 16 - 30 Правил рыболовства;

47.3. в случае осуществления традиционного рыболовства без применения судов рыбопромыслового флота:

а) обеспечивают отдельный учет улова водных биоресурсов и приемки уловов водных биоресурсов по видам водных биоресурсов, указание весового (размерного) или поштучного (для водных млекопитающих) соотношения видов в улове водных биоресурсов, орудий добычи (вылова) и мест добычи (вылова) (район, подрайон, промысловая зона, промысловая подзона, квадрат) в промысловом журнале и других отчетных документах;

б) представляют в территориальные органы Росрыболовства сведения о добыче (вылове) водных биоресурсов:

- не позднее 18 и 3 числа каждого месяца по состоянию на 15 и последнее число месяца - в случае осуществления добычи (вылова) с предоставлением рыбопромыслового участка;

- ежеквартально, не позднее 15 числа месяца, следующего за отчетным периодом - в случае осуществления добычи (вылова) без предоставления рыбопромыслового участков)

в) при осуществлении добычи (вылова) морских млекопитающих содержат в надлежащем порядке участки забоя и разделки туш морских млекопитающих.

48. Традиционное рыболовство без предоставления рыбопромыслового участка

осуществляется без разрешения на добычу (вылов) водных биоресурсов, за исключением добычи (вылова) редких и находящихся под угрозой исчезновения видов водных биоресурсов.

Добыча (вылов) редких и находящихся под угрозой исчезновения занесенных в Красную книгу Российской Федерации, видов водных биоресурсов осуществляется в порядке, предусмотренном пунктом 7 Правил.

Лица, относящиеся к коренным малочисленным народам Севера, Сибири и Дальнего Востока Российской Федерации и их общины, осуществляющие традиционное рыболовство без предоставления рыбопромыслового участка, должны иметь при себе паспорт или иной документ, удостоверяющий личность.

49. Лица, относящиеся к коренным малочисленным народам Севера, Сибири и Дальнего Востока Российской Федерации и их общины, осуществляющие традиционное рыболовство на основании разрешения на добычу (вылов) водных биоресурсов, должны иметь при себе надлежащим образом оформленный подлинник разрешения на добычу (вылов) водных биоресурсов, а также документ о внесении изменений в данное разрешение, переданный посредством электронной и иной связи, являющийся неотъемлемой частью разрешения, промысловый журнал, технологический журнал (на судах, ведущих производство рыбной и иной продукции из водных биоресурсов);

50. Лица, относящиеся к коренным малочисленным народам Севера, Сибири и Дальнего Востока Российской Федерации и их общины, осуществляющие традиционное рыболовство на выделенном для этой цели рыбопромысловом участке, должны иметь договор о предоставлении этого рыбопромыслового участка.

51. Лица, относящиеся к коренным малочисленным народам Севера, Сибири и Дальнего Востока Российской Федерации и их общины, осуществляющие традиционное рыболовство, не вправе:

а) при осуществлении рыболовства на основании разрешения на добычу (вылов) водных биоресурсов осуществлять добычу (вылов) водных биоресурсов с превышением объемов выделенных им квот (объемов) добычи (вылова) по районам и видам водных биоресурсов (за исключением рыболовства для удовлетворения личных нужд на маршрутах кочевий, временных стоянках и промежуточных базах в

местах традиционного проживания и традиционной хозяйственной деятельности граждан или общин);

б) выбрасывать добытые (выловленные) водные биоресурсы, разрешенные для добычи (вылова).

52. Запретные для добычи (вылова) водных биоресурсов при осуществлении традиционного рыболовства районы, сроки (периоды), виды водных биоресурсов, размер (шаг) ячеи и конструкция орудий добычи (вылова), способы добычи (вылова), минимальный промысловый размер и разрешенные приловы молоди водных биоресурсов указываются в разрешении на добычу (вылов) водных биоресурсов при предоставлении водных биоресурсов в пользование для осуществления традиционного рыболовства¹⁵.

При случайном прилове запрещенных видов водных биоресурсов, а также водные биоресурсы добытые (выловленные) с превышением установленного объема, либо не поименованные в разрешении о предоставлении водных биоресурсов в пользование для осуществления традиционного рыболовства и менее промыслового размера должны, независимо от состояния, выпускаться в естественную среду обитания с наименьшими повреждениями.

53. В водных объектах рыбохозяйственного значения Республики Саха (Якутия) лица, относящиеся к коренным малочисленным народам Севера, Сибири и Дальнего Востока Российской Федерации, и их общины при осуществлении традиционного рыболовства не вправе осуществлять добычу (вылов) водных биоресурсов в запретных для добычи (вылова) водных биоресурсов районах и в запретные сроки (периоды) добычи (вылова), которые устанавливаются:

а) с предоставлением рыбопромыслового участка - в соответствии с пунктами 16 – 18 Правил рыболовства;

б) без предоставления рыбопромыслового участка - в соответствии с пунктами 32 - 37 Правил рыболовства.

54. Лица, относящиеся к коренным малочисленным народам Севера, Сибири и Дальнего Востока Российской Федерации и их общины, осуществляющие традиционное рыболовство без использования судов рыбопромыслового флота,

¹⁵ Федеральный закон от 20 декабря 2004 г. № 166-ФЗ "О рыболовстве и сохранении водных биологических ресурсов", статья 33.2.


имеют право на применение традиционных способов добычи (вылова) водных биоресурсов, если такие способы прямо или косвенно не ведут к снижению биологического разнообразия, не сокращают численность и устойчивое воспроизводство объектов водных биоресурсов, не нарушают среду их обитания и не представляют опасности для человека, в том числе на рыбопромысловых участках, предоставленных для осуществления традиционного рыболовства, - всеми, не запрещенными к применению в промышленных целях, орудиями и способами (за исключением водных объектов рыбохозяйственного значения Республики Саха (Якутия)).

55. Лицам, относящимся к коренным малочисленным народам Севера, Сибири и Дальнего Востока Российской Федерации и их общинам, осуществляющим традиционное рыболовство на основании разрешения на добычу (вылов) водных биоресурсов в водных объектах рыбохозяйственного значения Республики Саха (Якутия), запрещается применение следующих орудий добычи (вылова):

- а) более одной ставной сети и плавной сети длиной более 30 м с размером (шагом) ячеи менее 22 мм у гражданина;
- б) более одного бредня без мотни высотой стенки более 4 м длиной более 25 м с размером (шагом) ячеи менее 10 мм у гражданина;
- в) более одного заездка с длиной крыла более 15 м и мережкой более 2 м, с размером (шагом) ячеи менее 22 мм у гражданина;
- г) более одного невода длиной более 150 м с размером (шагом) ячеи в мотне до 30 мм и более 32 мм, в приводах до 32 мм и более 36 мм, в крыльях до 40 мм при подледном добыче (вылове) на изолированных карасевых озерах, не предоставленных под рыбопромысловые участки, у гражданина;
- д) более одной ловушки (мережи, венгеря, сурпы) с размером (шагом) ячеи (или расстоянием между прутьями) менее 22 мм у гражданина.

VI. Ответственность за нарушение Правил рыболовства

56. Пользователи, осуществляющие добычу (вылов) водных биоресурсов, виновные в нарушении Правил рыболовства, несут ответственность в соответствии с законодательством Российской Федерации.



Приложение № 1
к Правилам рыболовства
для Восточно-Сибирского
рыбохозяйственного бассейна

МЕСТА МАССОВЫХ СКОПЛЕНИЙ РЫБ
В ПРЕСНОВОДНЫХ ВОДНЫХ ОБЪЕКТАХ РЫБОХОЗЯЙСТВЕННОГО
ЗНАЧЕНИЯ
В ГРАНИЦАХ РЕСПУБЛИКИ САХА (ЯКУТИЯ)

Река Лена:

- "Затон Мурья": верхняя граница определена линией, проходящей на 300 м выше основания дамбы, нижняя граница - линией, проходящей на 500 м ниже устья протоки, куда впадают реки Малая Мурья и Мурья;

- "Буденовская протока" (Намский район) - от 1569 км до 1577 км по лоцманской карте.

Река Вилюй:

- "Сата" (Нюрбинский район) - от нижней части острова Сата до устья реки Таба Тонгуулабыт, протяженностью 2 км;

- "Кегон";

- "Харбатар Хаята" (Верхневиллюйский район) - от участка Кэмэсиник до переката Быакай, протяженностью 14 км;

- "Хараабай Хаята" (Виллюйский район) - от верхней части острова Хараабай Кулууга до верхнего края острова Ноолур Ытаабыт, протяженностью 15 км;

- "Югюлюнэ" (Виллюйский район) - от верхней части реки Югюлюнэ до окончания Белой горы Югюлюнэ, протяженностью 3 км;

- "Чыртыыр" (Виллюйский район) - от реки Мунгхарыма до реки Танггары, протяженностью 28 км;

- "Борулуоннах" (Виллюйский район) - вдоль Белой Горы, на расстоянии 3 км;

- "Юрюнг-Хая" (Сунтарский район) - от реки Лээлим, ниже на расстоянии 3 км;

- "Аранастаах Хомото" (Сунтарский район) - на расстоянии 4 км вдоль песчаной

горы;

- "Уоллара Хаяна" (Сунтарский район) - на расстоянии 3 км.

Река Алдан:

- "Буор-Хая" (Усть-Алданский район) (170 - 175 км по лоцманской карте);



- "Мамонтова гора" (Томпонский район) (313 - 321 км по лоцманской карте);

Река Мая:

- "Налимья протока" (Усть-Майский район) (61 - 65 км по лоцманской карте).

Река Ахтаранда:

- от начала "Ахтарандинской трубы" до истоков реки Алымджа и ее притоков до автодорожных мостов на притоках реки Олгуйдах и реки Аннях.



СПИСОК ЗИМОВАЛЬНЫХ ЯМ
В ПРЕСНОВОДНЫХ ВОДНЫХ ОБЪЕКТАХ РЫБОХОЗЯЙСТВЕННОГО
ЗНАЧЕНИЯ
В ГРАНИЦАХ РЕСПУБЛИКИ САХА (ЯКУТИЯ)

Река Лена:

- от средней части острова Ноторский (Сомнагас) до нижнего изголовья протяженностью 2 км.

Река Алдан:

- участки "Кресты" и "Тыаттыкы-Хаята" (Усть-Алданский район) (124 км - 130 км по лоцманской карте);

- участок "Эйим Чемпэтэ" (Алданский район) от устья реки Инагли до речки Большой Талый.

Река Колыма:

- устье реки Ожогоино (Верхнеколымский район);

- районы Тайшинского и Березовского перекатов (Верхнеколымский район);

- районы перекатов Барбалыкина и Чаячьего (Среднеколымский район) (785 - 795 км по лоцманской карте).

Река Самакит:

- от устья вверх по течению 10 км;

- в верховьях реки Самакит на Самакитском озере (Нерюнгринский район).

Река Чульман:

- от устья реки Малого Чульмана вверх по течению до устья ручья Онали.

Река Тимптон:

- от устья реки Баралас вниз по реке 10 км и вверх 5 км;

- от устья реки Сутам вверх по реке Гонам до устья реки Ытымджа (Нерюнгринский район);
- по реке Нельгу-Алдакай, впадающей в реку Унгра;
- по реке Улахан - Мелемкон до устья вверх 10 км.



Приложение №3
к Правилам рыболовства
для Восточно-Сибирского
рыбохозяйственного бассейна

УЧАСТКИ ВОДНЫХ ОБЪЕКТОВ РЕСПУБЛИКИ САХА (ЯКУТИЯ), НА КОТОРЫХ РАЗРЕШАЕТСЯ ПРИМЕНЕНИЕ СЕТНЫХ ОРУДИЙ ДОБЫЧИ (ВЫЛОВА) ПРИ ОСУЩЕСТВЛЕНИИ ЛЮБИТЕЛЬСКОГО И СПОРТИВНОГО РЫБОЛОВСТВА*			
№	Наименование участка	Границы участка	Сроки (периоды) добычи (вылова) водных биологических ресурсов
Булунский район			
1	«Тикси»	Река Лена, по восточному побережью полуострова Быковский до восточной косы Белюгелях, включая бухту Тикси, от мыса Костистый до мыса Муостах и вглубь моря на 5 км	С начала ледостава до 1 июля С 1 по 5, с 11 по 15, с 21 по 25 число соответствующего месяца, за исключением запретных сроков указанных в пункте 37 Правил рыболовства
2	«ДЭС»	Река Лена, (0-1 км), 300 м по берегу Быковского полуострова от ДЭС рыбозавода до причала рыбозавода и вглубь на 1 км	
3	«Хара-Улах»	Река Лена, Бухта Хара-Улахская от р. Дробь до р. Лидовка и вглубь моря на 1 км	
4	«Таймылыр»	Река Оленёк, 92-95 км по левому берегу и вглубь реки на 1 км	
5	«Кюсюр»	Река Лена, по правому берегу от р. Эбитиэм до р. Кюсюр (316-325 км) и вглубь реки на 1 км	
Жиганский район			
6	Жиганск	Река Лена (873-900 км, за исключением 881-890 км), левая и правая береговые линии	С 1 по 5, с 11 по 15, с 21 по 25 число соответствующего месяца, за исключением запретных сроков указанных в пункте 37 Правил рыболовства

Усть-Янский район			
7	Нижнеянск	Река Яна, 22-42 км, оба берега	С 1 по 5, с 11 по 15, с 21 по 25 число соответствующего месяца, за исключением запретных сроков указанных в пункте 37 Правил рыболовства
8	Усть-Яна	Река Яна, 124-132 км оба берега	
9	Казачье	Река Яна, 135-146 км, оба берега	
10	Северный	Река Яна, 220-240 км, оба берега	
11	Усть-Куйга	Река Яна, 300-360 км, оба берега	
Абыйский район			
12	Белая Гора	Река Индигирка, район п. Белая Гора и Сутороха - по всей ширине русла от 594 км (уч. Ивановка) до 628 км (до Уяндинских островов)	С 1 по 5, с 11 по 15, с 21 по 25 число соответствующего месяца, за исключением запретных сроков указанных в пункте 37 Правил рыболовства
13	Дружина	Река Дружинка приток р. Индигирка (0-3 км), Район с. Дружина - р. Дружинка от устья и вверх по р. Дружинка на 3 км	
14	Еннях-Тас	р. Индигирка от 628 км по правому берегу до 635 км (выше протоки Еннях-Тас)	
15	Кеберганя	р. Индигирка от 820 до 840 км, район с. Кеберганя по всей ширине русла	
Аллайховский район			
16	Аян	р. Индигирка (208-190 км) от протоки Аян до р. Новая Аллаиха, за исключением рыболовецких участков Барылас и Школьные Пески	С 1 по 5, с 11 по 15, с 21 по 25 число соответствующего месяца, за исключением запретных сроков указанных в пункте 37 Правил рыболовства
17	Шаховский 1	р. Индигирка (185-183 км) от конца уч. Барылас до нижних границ острова Шаховский и до устья р. Сахартыма (по правому берегу)	
18	Аллайха	р. Индигирка (79-90 км, оба берега) по Русско-Устьинский протоке от уч. Стариково до уч. Кузьмичево	
19	Елонь	р. Елонь, левый приток р. Индигирка (288-312 км, оба берега) - от п. Берелях вверх и вниз по течению по 12 км, оба берега	
20	Шаховский-2	р. Индигирка (188-180 км, левый	

		берег)- 200 м от конца последнего вниз нефтеналивного причала до нижней оконечности острова Шаховский со всеми развилками.	
21	Бойдом	р. Индигирка по протоке Бойдом до слияния с р. Елонь по обеим сторонам	
Нижнеколымский район			
22	Черский	р. Колыма (94-132 км) по правому берегу (вглубь 0,5 км) от устья р. Пантелеиха до п. Петушки (38 км)	С 1 по 5, с 11 по 15, с 21 по 25 число соответствующего месяца, за исключением запретных сроков указанных в пункте 37 Правил рыболовства
23	Колымское	р. Колыма (286-296 км), от п. Колымское вверх и вниз по левому берегу по 5 км	
24	Андрюшкино	р. Алазея (330-340 км) от п. Андрюшкино вверх и вниз по течению по всей ширине реки по 5 км, оба берега	
Среднеколымский район			
25	Среднеколымск	р. Колыма (630-710 км) от участка Бор Хомо до острова Гороховского, оба берега	С 1 по 5, с 11 по 15, с 21 по 25 число соответствующего месяца, за исключением запретных сроков указанных в пункте 37 Правил рыболовства
Верхнеколымский район			
26	Паутинка	Река Колыма, (945-995 км), левая и правая береговые линии, исключая участки Сабыай (960-964 км) левая и правая береговые линии, Саха-Хомото (964-967 км) левая и правая береговые линии, Пионерлагерь (967-972 км) левая и правая береговые линии, Сайнахово (973-975 км) левая и правая береговые линии, Амбар (975-978 км) левая и правая береговые линии	С 1 по 5, с 11 по 15, с 21 по 25 число соответствующего месяца, за исключением запретных сроков указанных в пункте 37 Правил рыболовства
27	Известковый	Река Колыма (995-1090 км), левая и правая береговые линии	

28	Прорва	р. Ясачная - левый приток р. Колыма (0- 30 км), левая и правая береговые линии	
<p>* Сетные орудия добычи (вылова), установленные на вышеуказанных участках водных объектов, должны иметь маркировку с указанием фамилии, имени, отчества (при наличии) и паспортных данных гражданина.</p>			

